

La galerie forme deux chambres : la plus grande, à l'Ouest, l'autre à l' Est.

La pierre de séparation, bien que diminuée de hauteur, est encore en place.

Le monument devait autrefois se prolonger vers l'Est ; on voit, à 2 mètres en avant de la paroi Sud, une pierre à fleur de sol qui semble avoir été la continuation de ce côté.



Deux dispositions des supports du monument sont à noter :

1 - L'inclinaison des piliers vers l'intérieur : est-ce fait intentionnellement ou par le poids des tables ?

2 - L'agencement de ces mêmes piliers par imbrication, au lieu d'être par juxtaposition, genre de construction qui rend les côtés du monument hermétiquement clos. [...]"

NB Les deux photos précédentes ont été prises avant 1939 - Le monument fut mis à plat par les Allemands, pour voir la mer.



Mai 2023, IPNS

Pour nous écrire ou nous rejoindre : [plozevet.hp@free.fr](mailto:plozevet.hp@free.fr)

Tous les numéros peuvent être téléchargés sur ces sites :

Site d'Histoire et Patrimoine : <http://plozevet.hp.free.fr/publications.html>

Blog d'Histoire et Patrimoine : <http://plozevet.hp.free.fr/Blog/>

Page 4




## Histoire et Patrimoine raconte : Autrefois à Plozévet... N°44

### LES MEGALITHES DU GORED ET DE POULHAN

Texte écrit à Audierne en avril 1890 par H. Le Carguet, pour le bulletin de la Société archéologique du Finistère.

Quelques images ont été ajoutées ... Texte et orthographe non modifiés.

NB : L'allée couverte, détruite pendant la guerre 39-45, a été restaurée à partir de pierres provenant d'autres mégalithes de la région.



L'une des plus belles stations néolithiques du département, celle du Souc'h\*, en Plouhinec, est destinée à disparaître, dans un délai assez rapproché.

Le partage des communaux de Poulhan, sur lesquels elle se trouve, est provoqué en justice. Le morcellement et la mise en culture des terres détruiront impitoyablement les monuments qui font l'admiration de tous ceux qui les connaissent.

\* En réalité, celle de Poulhan, en Plouhinec.

Quelques mots sur l'ensemble de la station, avant qu'elle ait cessé d'exister !

Elle se divise en deux parties :

1. Au sud, sur la commune de Plozévet, Ménez-Gored.
2. Au nord, sur Plouhinec, le plateau de Poulhan et du Souc'h.


#### I - Ménez-Gored.

Les monuments de cette partie occupaient la base de la colline. Ce sont :

- Une galerie au bord de l'anse de Poulhan ;
- Un menhir de 2 mètres, abattu, près de cette galerie ;
- Une butte, à 60 mètres N-O ;
- Un menhir de 3,50 m, «la Galoche», à 150m au nord dans le vallon de Stang-Pors.

Page 1

Les Corriquets\* jouaient aux palets sur cette pierre, avec les dolmens de Poulhan.  
Sous ce menhir, est un trésor gardé par un coq rouge.



Un dimanche des Rameaux [ c'est le jour où les trésors cachés viennent s'étaler au soleil, aux derniers mots de l'Evangile], un pâtre gardait ses moutons à cet endroit.

Tout à coup, quelque chose lui sauta sur les épaules. C'était un coq, gardien du trésor, battant des ailes et se préparant à chanter.

Le pâtre, effrayé, le saisit et le jeta loin de lui.

Aussitôt le coq se mit à parler :

« Si tu m'avais laissé chanter sur toi, tu aurais possédé le trésor que je garde. Tu m'en as empêché ; malheur à toi ! »

Depuis ce jour le pâtre commença à dépérir, et mourut avant la fin de l'année.

## II. le plateau de Poulhan et du Souc'h.

Le plateau du Souc'h forme une plaine ondulée, inclinée vers la mer. Il mesure, de l'anse de Poulhan à la gorge et au ruisseau de St They, de 600 à 800 mètres ; sa largeur, de la mer aux défrichements est d'environ 400m.

Il comprend trois centres principaux d'occupation :

1. Ménez-Créoc ou Ménez Poulhan.
2. Kergangnou, mamelon isolé, au centre du plateau.
3. Le Souc'h, à l'extrémité.

Leurs clôtures, faites des ruines de mégalithes méritent aussi description.

Nous passerons successivement en revue ces divisions du plateau de Poulhan.  
(Ici , seul le point 1, proche de Poulhan, est décrit.)

### 1 - Ménez-Créoc ou Ménez Poulhan.

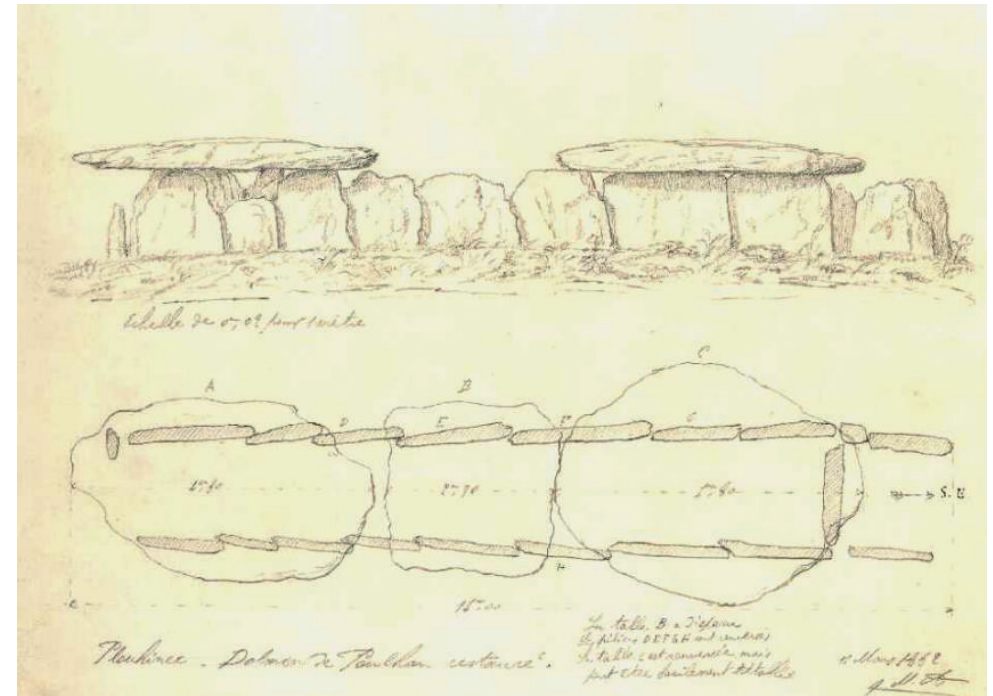
Cette partie plane borde, à l'ouest, le port de Poulhan. On y trouve :

Un tumulus de 15 à 20 mètres, vers la mer. Il recouvrait autrefois une petite galerie de dolmens et quelques sépultures isolées. Les pierres du monument ont été brisées rès-terre et ont servi à faire une fosse pour l'incinération du géomon.

\* Korrigans.

La grande galerie de Poulhan, orientée E-O, à 30 mètres au Nord de la butte précédente.

Cette galerie, l'une des plus belles constructions mégalithiques du Finistère, a été reproduite plusieurs fois par la gravure, notamment par M. Fréminville [1825] et dans les "Epoques préhistoriques et gauloises" de M. du Châtellier.



Mars 1882 - (archives de Kernuz)

Mais elle diffère aujourd'hui\* de ce qu'elle était même il y a quelques années !  
\*en 1890.

Ses pierres que tant de siècles ont respecté, tombent en quelques instants sous le marteau du maçon.

Actuellement\*, elle comprend : au S-O, 8 piliers debout dont six et deux isolés par l'enlèvement d'une ou deux pierres ; au N-E, 4 supports debout, deux brisés au raz du sol ; un septième gît, au centre du monument, renversé par l'énorme table qu'il était destiné à soutenir.

Deux tables seules existent : la plus grande à l'est, à moitié renversée, figure un demi-dolmen ; à l'ouest une autre table, moins forte, encore en place servait d'abri à une voiture.